

Objekt: **Revision Grundwasserschutzzonen
Stellquellen**

Objekt:

Exemplar

Beschluss und Auflage

Inventar Nr.

Beschluss der Gemeindeversammlung:
Referendumsfrist:

Name des Gemeinderates:
Präsident:

Publikation der Planaufgabe im Amtsblatt

Gemeindeverwalterin:

Planaufgabe:

Vom Regierungsrat des Kantons Basel-Landschaft
genehmigt

Mit Beschluss Nr. vom

Die Landschreiberin:

Publikation des Regierungsratsbeschlusses im
Amtsblatt Nr. vom

Masstab 1 : 2000

Plan - Nr.: 11049 -10

Format : 1050 x 297

Datum : 18.09.2023




Gez. / Kontr.: cb / mv

| Ind. | Datum | Gez. | Beschrieb |
|------|-------|------|-----------|
| | | | |

Rechtsverbindliche Planinhalte:

-  Grundwasserschutzzone S1
-  Grundwasserschutzzone S2
-  Grundwasserschutzzone Sm

Orientierende Planinhalte:

-  Grundwasserschutzzone Sm
-  Gemeindegrenze
-  Wald

